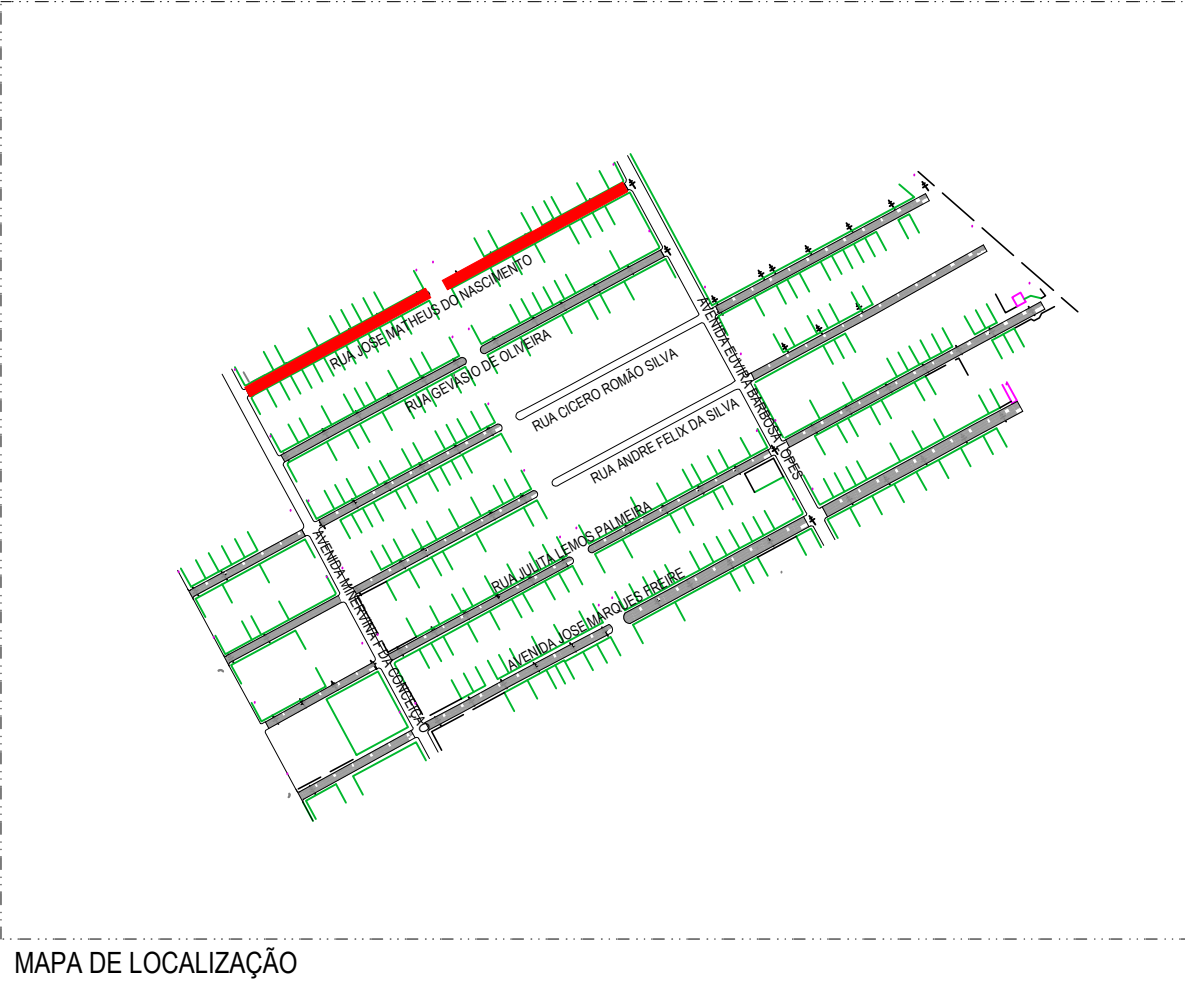
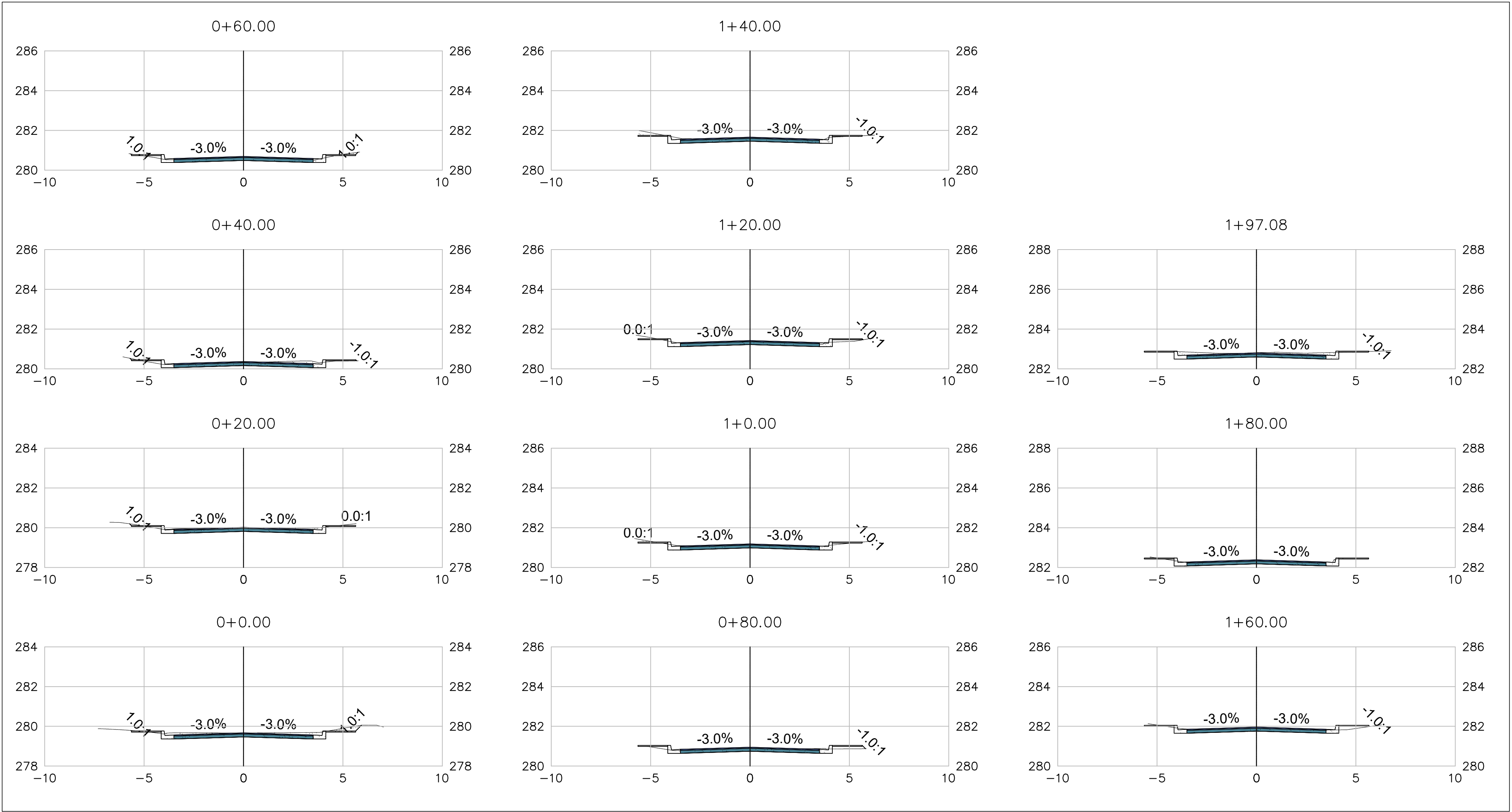


ESC.: 1/1000

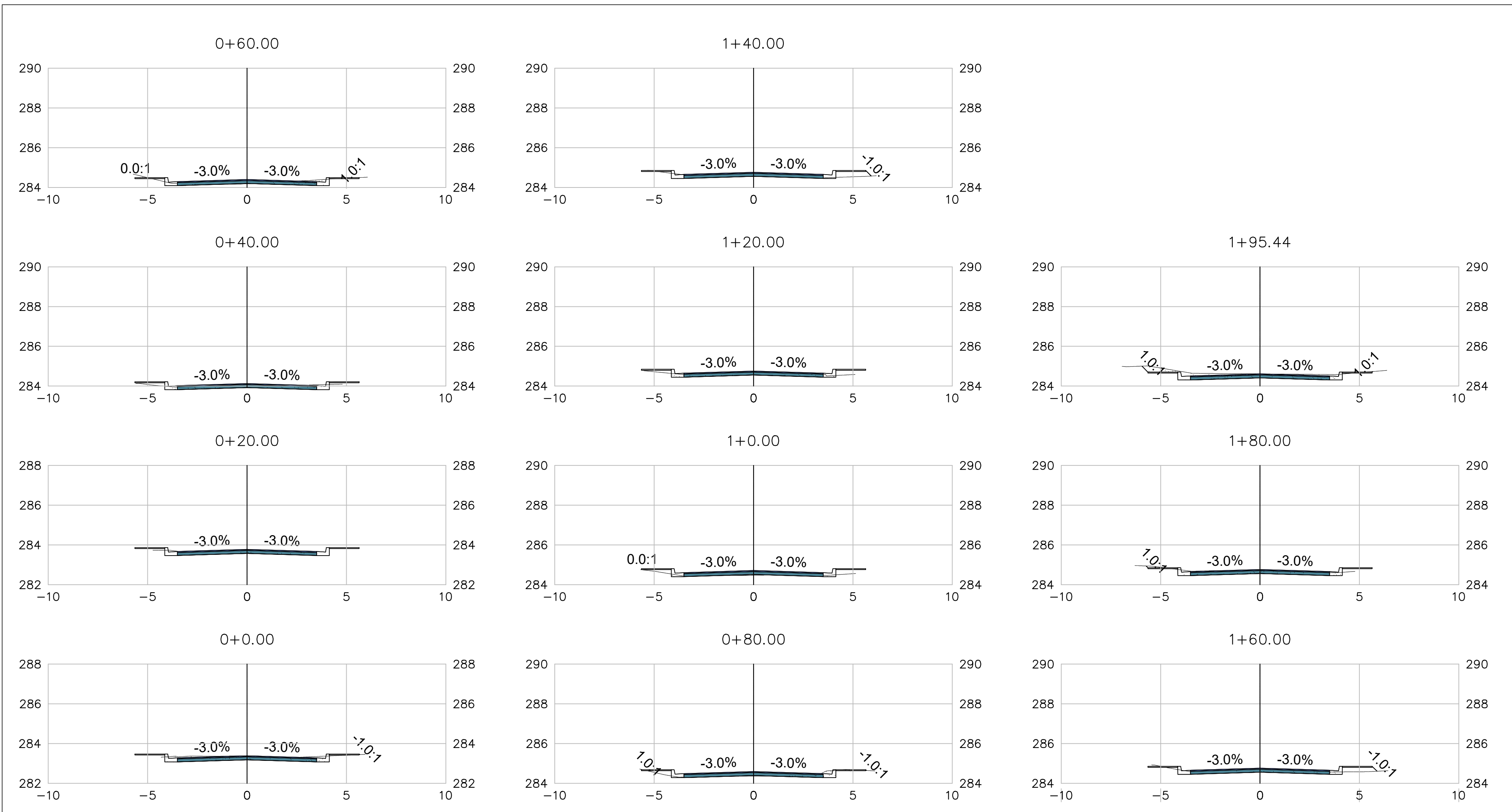


MAPA DE LOCALIZAÇÃO



ESC.: 1/200

Estaca	Área de corte (Metro quadrado)	Volume de corte (Metro cúbico)	Volume reutilizável (Metro cúbico)	Área de aterro (Metro quadrado)	Volume de aterro (Metro cúbico)	Vol. corte acum. (Metro cúbico)	Vol. reutilizável acumul. (Metro cúbico)	Vol. preenchimento acum. (Metro cúbico)	Vol. líquido acumul. (Metro cúbico)
0+0.00	2.54	0.00	0.00	0.02	0.00	0.00	0.00	0.00	0.00
0+20.00	1.97	45.12	45.12	0.05	0.75	45.12	0.75	0.75	44.37
0+40.00	1.74	37.12	37.12	0.12	1.67	82.24	2.42	2.42	79.82
0+60.00	1.02	27.63	27.63	0.10	2.17	109.87	4.59	4.59	105.28
0+80.00	1.25	22.76	22.76	0.28	3.81	132.64	8.41	8.41	124.23
1+0.00	1.40	26.54	26.54	0.05	3.36	159.18	11.77	11.77	147.41
1+20.00	1.44	28.46	28.46	0.14	1.94	187.64	13.71	13.71	173.93
1+40.00	1.70	31.44	31.44	0.02	1.56	219.08	15.26	15.26	203.82
1+60.00	1.25	29.47	29.47	0.19	2.09	248.55	17.35	17.35	231.20
1+80.00	1.29	25.38	25.38	0.02	2.12	273.94	19.47	19.47	254.47
1+97.08	2.36	31.16	31.16	0.00	0.18	305.10	19.65	19.65	285.45



ESC.: 1/200

Estaca	Área de corte (Metro quadrado)	Volume de corte (Metro cúbico)	Volume reutilizável (Metro cúbico)	Área de aterro (Metro quadrado)	Volume de aterro (Metro cúbico)	Vol. corte acum. (Metro cúbico)	Vol. reutilizável acumul. (Metro cúbico)	Vol. preenchimento acum. (Metro cúbico)	Vol. líquido acumul. (Metro cúbico)
0+0.00	1.92	0.00	0.00	0.05	0.00	0.00	0.00	0.00	0.00
0+20.00	0.97	28.91	28.91	0.05	1.00	28.91	1.00	1.00	27.91
0+40.00	0.91	18.87	18.87	0.20	2.52	47.79	3.52	3.52	44.26
0+60.00	1.01	19.25	19.25	0.07	2.72	67.04	6.24	6.24	60.80
0+80.00	0.57	15.79	15.79	0.20	2.72	82.83	8.96	8.96	73.87
1+0.00	0.23	8.02	8.02	0.43	6.33	90.85	15.29	15.29	75.55
1+20.00	0.66	8.96	8.96	0.36	7.96	99.80	23.25	23.25	76.55
1+40.00	0.59	12.52	12.52	0.48	8.42	112.32	31.68	31.68	80.64
1+60.00	0.98	15.72	15.72	0.40	8.78	128.04	40.46	40.46	87.58
1+80.00	1.52	25.00	25.00	0.11	5.08	153.03	45.54	45.54	107.49
1+95.44	2.64	32.10	32.10	0.02	0.95	185.13	46.49	46.49	138.63

0	B	14/11/2018	-	-	EMISSÃO INICIAL
Rev.	Tipo	Data	Revisado Por	Resp. Técnico	Descrição
TIPOS DE EMISSÃO	A - Projeto Básico	C - Para Conhecimento	E - Para Construção	E - Conf. Construído	
	B - Projeto Executivo	D - Para Cotação	F - Conf. Comprado	H - Cancelado	
<div><div><p>PREFEITURA MUNICIPAL DE ARAPIRACA</p><p>Secretaria Municipal de Infraestrutura</p></div><div><p>PAVIMENTAÇÃO E DRENAGEM EM DIVERSAS RUAS NO MUNICÍPIO DE ARAPIRACA/AL</p><p><b>RUA JOSÉ MATHEUS DO NASCIMENTO</b></p><p><b>PLANTA E SEÇÕES</b></p></div></div> <p>Contrato Caixa Econômica n.º: 1056865-74/2018</p>					
Projeto Tipo:					
Projeto	Desenhista	Prova.	Revisão	N.º Contrato:	
COHIDRO			00	24.455/18	
N.º Desenho	Contratante	CREA	Data	Escala	Folha
DE-24455-13-06-00-07-09	Prefeitura Municipal de Arapiraca - CNPJ: 12198693/0001-58		MAR/2019	INDICADA	01/10
N.º Arquivo Digital	Localização				
DE-24455-13-06-00-07-09.dwg	BAIRRO NOVO HORIZONTE - ARAPIRACA - ALAGOAS				